











# Kartensymbole




## Weg-Klassierungen

	Breite Strasse, asphaltiert
	Schmale Strasse oder Weg, asphaltiert
	Weg sehr gut befahrbar (Speed 75-100%)
	Weg gut befahrbar (Speed 50-75%)
	Weg langsam befahrbar (Speed 25-50%)
	Weg schwierig befahrbar (Speed 0-25%)
	Pfad sehr gut befahrbar (Speed 75-100%)
	Pfad gut befahrbar (Speed 50-75%)
	Pfad langsam befahrbar (Speed 25-50%)
	Pfad schwierig befahrbar (Speed 0-25%)

## Weg-Sichtbarkeit

	Deutliche / undeutliche Verzweigung
---	-------------------------------------

## Passierbare Hindernisse / verbotene Wege

	Hindernis (passierbar)
	Verbotene Strecke (queren nur bei Unterbruch erlaubt)
	Verbotene Strecke

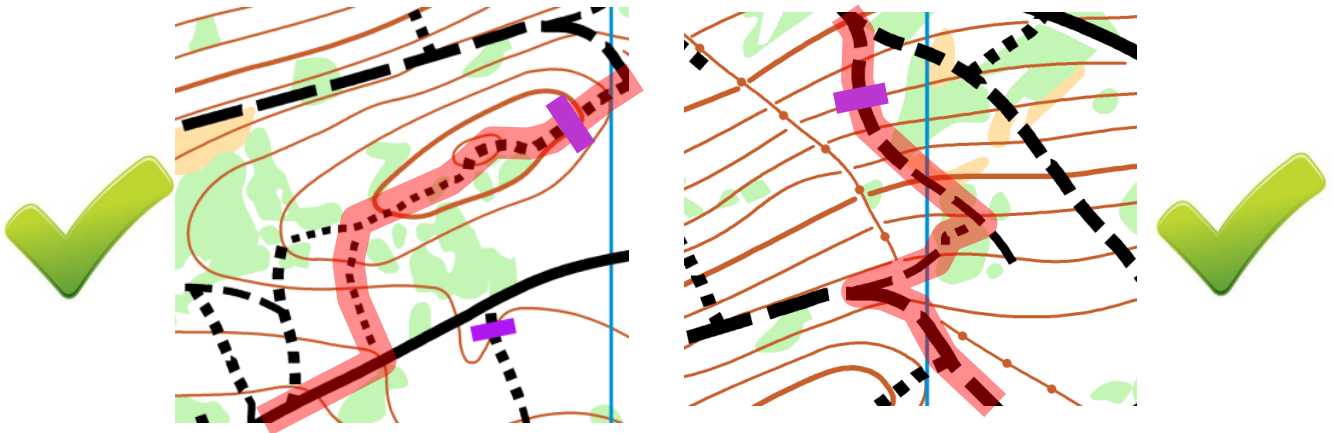
## Gelände

	Garten / Offenes Gelände / Lichtung / Wald / Dickicht
---	---

# Was darf ich? Was nicht?

## Erlaubt:

- Befahren / begehen **schlecht sichtbarer (aber kartierter) Kreuzungen und Wege**
- Queren von Hindernissen (**violetter Balken**)



## Nicht erlaubt:

- Fahren / gehen **abseits der kartierten Wege und Pfade** (auch **abkürzen!**)
- Befahren / begehen gesperrter Wege und Pfade (**violettes Kreuz, Zickzack-Linie**)

